



CITY BREAKS NORTE DE PORTUGAL

www.portoenorte.pt



**CITY
BREAKS
NORTE DE
PORTUGAL**

- 
- 4 Apresentação
 - 6 Mapa
 - 8 Matosinhos
 - 24 Porto
 - 50 Vila Nova de Gaia
 - 64 Informação turística



No Porto e Norte de Portugal as experiências são únicas!...

Aqui, há momentos mágicos de emoção, diversão, conhecimento, cultura e lazer, proporcionando uma enorme satisfação a todos os que visitam este fantástico destino de férias, mesmo ao longo de uma estadia de curta duração, em ambiente de Cidade. O **Guia City Breaks** que a Entidade Regional de Turismo do Porto e Norte de Portugal apresenta, é fruto de um trabalho realizado em colaboração com os Municípios e Entidades, tendo como objetivo apoiar o turista ao longo da sua estadia, bem como, despertar todos os seus sentidos fazendo-o regressar e, se possível, aguçando-lhe o

apetite para poder, ainda, partir à descoberta dos muitos encantos e recantos do restante território – uma autêntica viagem de agradáveis e empolgantes surpresas. Afirmando-se cada vez mais, e, orgulhoso do seu posicionamento enquanto destino nacional de eleição para City & Short Breaks, o Porto e Norte de Portugal possui hoje uma enorme qualidade ao nível das suas acessibilidades aérea, ferroviária, rodoviária e marítima.

A excelência do Aeroporto Francisco Sá Carneiro e do Terminal de Cruzeiros de Leixões, associada ao profissionalismo e a uma grande diversidade de infraestruturas o efeito. Com um património cultural de inegável valor, material e imaterial, associada à energia e vitalidade que tão bem caracterizam os itinerários temáticos e os serviços personalizados de alta qualidade, o Porto e Norte de Portugal proporciona momentos de autêntico prazer a todos aqueles que optem por estadias de curta duração em Cidade, onde a modernidade coexiste e convive harmoniosamente com a História e a Tradição. A arquitetura contemporânea, aliada aos Sítios Património Mundial e aos Centros

Históricos de elevada beleza, a oferta hoteleira, as Caves de Vinho do Porto, os Cruzeiros no rio Douro, a gastronomia e vinhos, a hospitalidade das nossas gentes, a diversão noturna, as praias, as compras e uma Agenda Cultural de exceção, fazem do Porto e Norte de Portugal um destino, autêntico e diferenciador.

**O Porto e Norte de Portugal
Convida...**

CITY BREAKS NORTE DE PORTUGAL



OCEANO ATLÂNTICO



ESPAÑA

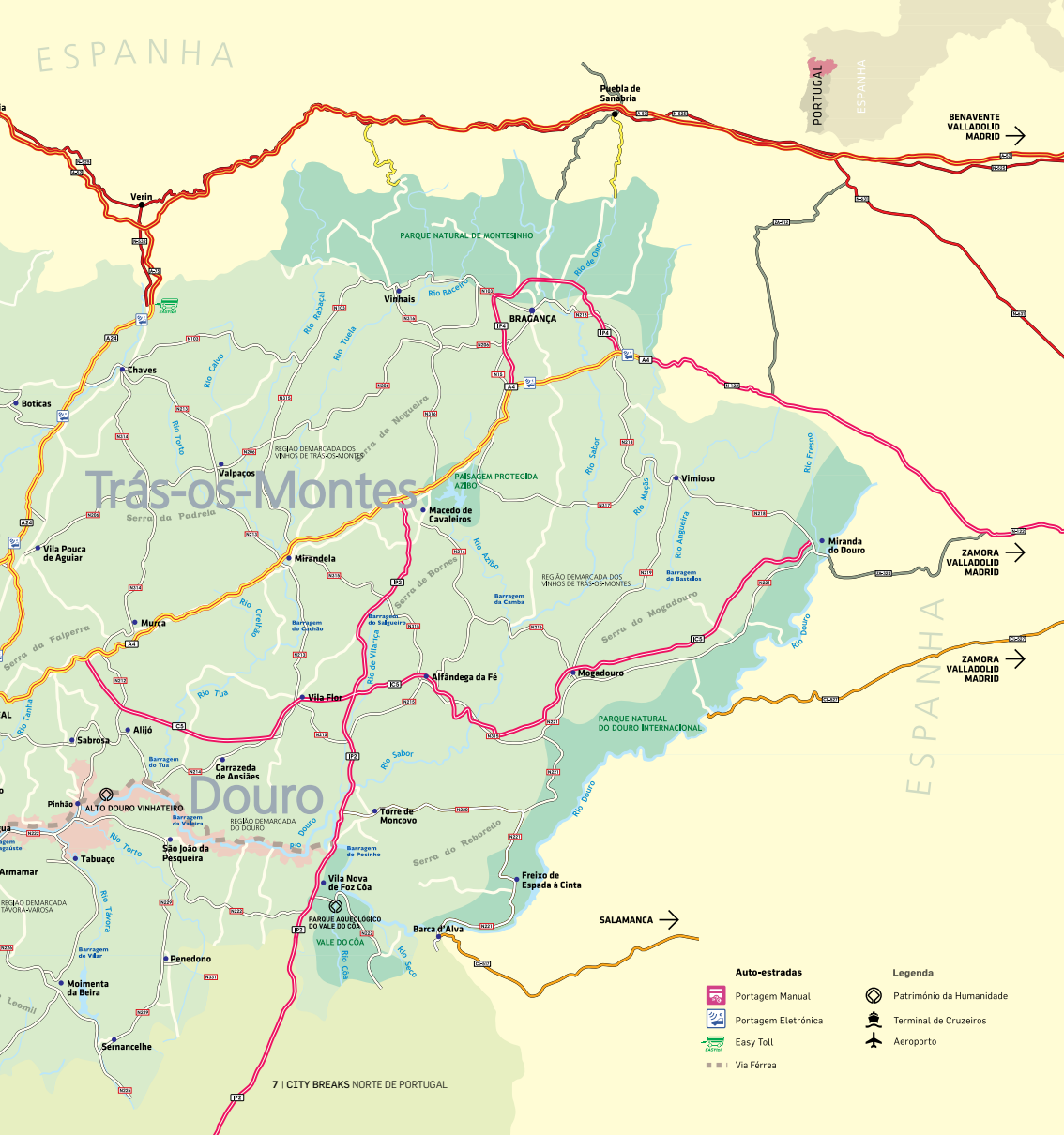
PORTUGAL
ESPAÑA

BENAVENTE
VALLADOLID
MADRID

ZAMORA
VALLADOLID
MADRID

ZAMORA
VALLADOLID
MADRID




ESPAÑA

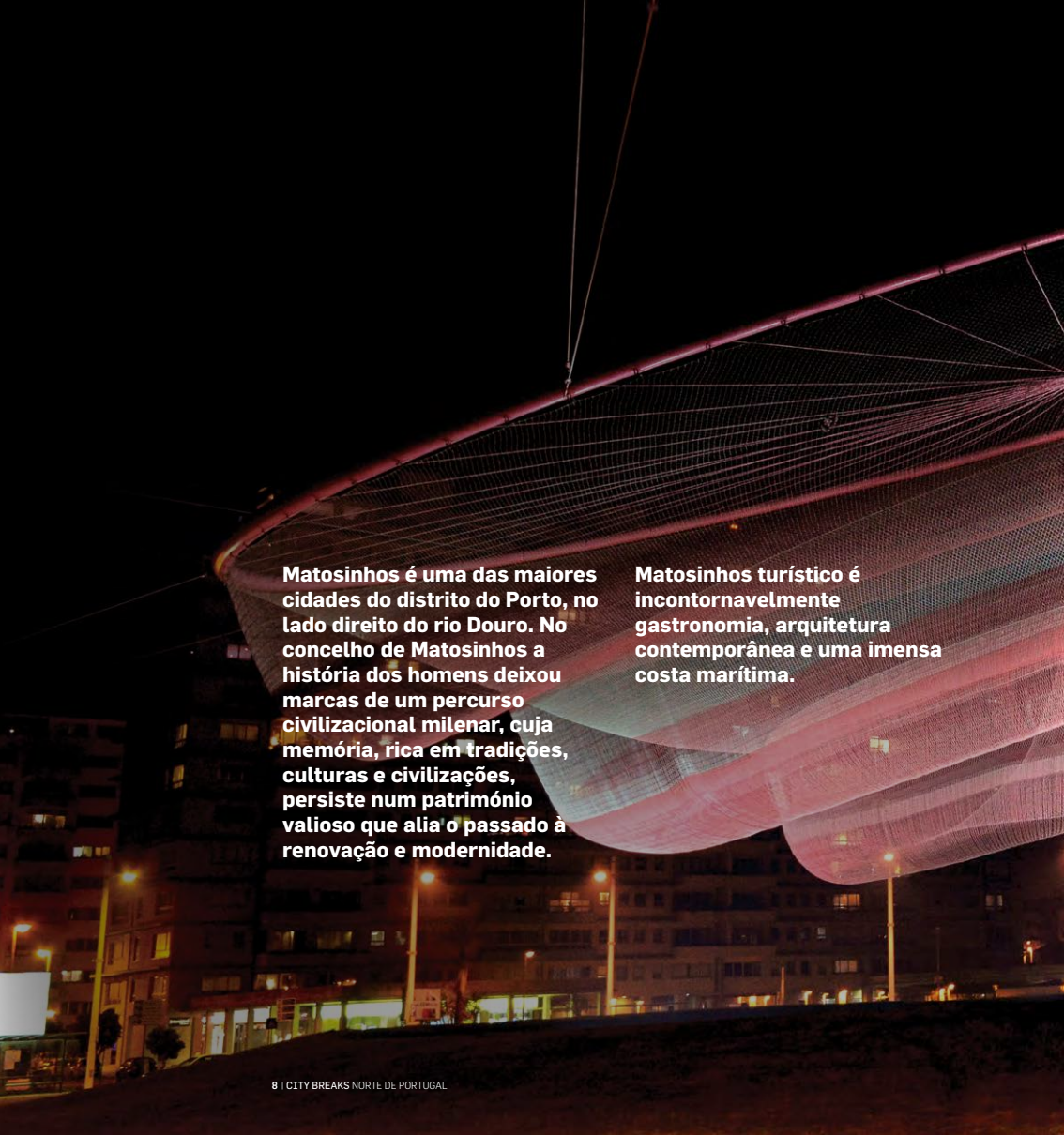


Trás-os-Montes

Douro

- Auto-estradas**
-  Portagem Manual
 -  Portagem Eletrónica
 -  Easy Toll
 -  Via Férrea

- Legenda**
-  Património da Humanidade
 -  Terminal de Cruzeiros
 -  Aeroporto



Matosinhos é uma das maiores cidades do distrito do Porto, no lado direito do rio Douro. No concelho de Matosinhos a história dos homens deixou marcas de um percurso civilizacional milenar, cuja memória, rica em tradições, culturas e civilizações, persiste num património valioso que alia o passado à renovação e modernidade.

Matosinhos turístico é incontornavelmente gastronomia, arquitetura contemporânea e uma imensa costa marítima.



MATOSINHOS



“SheChanges” – Anémoma

Esta estrutura em rede com 50 m de altura, da autoria de Janet Echelman, denominada “SheChanges”, é uma homenagem à comunidade piscatória de Matosinhos. É um dos mais emblemáticos cartões de visita do concelho bem como uma referência a nível nacional e internacional. A “SculptureMagazine” considerou-a “uma das obras de arte públicas verdadeiramente significativas dos últimos anos”. Em 2004 a escultura, também denominada Anémoma, passou a ser o símbolo de Matosinhos reconhecido mundialmente.

Praça Cidade S. Salvador

GPS: 41°10'21,244"N 8°41'22,752"W



Surf e desportos náuticos

Com 15 km de praia, reconhecidas com a bandeira azul, Matosinhos reúne as condições ideais para os verdadeiros apreciadores dos desportos náuticos.

As praias de Matosinhos oferecem as melhores ondas para a iniciação e prática do *surf*, fato comprovado pelas várias escolas existentes e reconhecido em artigos de opinião onde Matosinhos surge em primeiro lugar do *top ten* das melhores praias urbanas. As nossas ondas são procuradas não só pelos residentes, mas também por surfistas estrangeiros e pelas provas nacionais e internacionais de *surf* que Matosinhos acolhe no seu território.

Av. General Norton de Matos

GPS: 41°10'35.0"N 8°41'36.1"W



Marginal de Matosinhos

Inaugurada em setembro de 2002, a Marginal de Matosinhos da autoria de Souto Moura resultou numa obra emblemática que alia a modernidade à urbanidade e funcionalidade necessárias a qualquer metrópole. Nesta marginal, pode verificar um movimento diário, de verão ou inverno, onde centenas de pessoas procuram para fazer exercício ou apenas dar um passeio à beira mar.

Avenida General Norton de Matos
GPS: 41°10'35,217"N 8°41'29,063"W

Senhor do Padrão

Monumento Nacional desde 1977, assinala o local onde, segundo a lenda, apareceu a imagem do Senhor de Matosinhos. Datado do século XVIII, é constituído por um cruzeiro



de granito revestido a azulejos e abrigado por um alpendre abobadado, de planta quadrada, coroado por um lanternim. Muita da devoção religiosa dos pescadores de Matosinhos e suas famílias materializa-se junto a este monumento, bem visível no dia 1 de novembro quando o monumento se vê rodeado por milhares de velas que ardem em memória dos pescadores mortos no mar.

Largo do Senhor do Padrão
GPS: 41°10'52,172"N 8°41'39,628"W

Terminal de Cruzeiros

O terminal de cruzeiros poderá receber navios até 300 metros de comprimento. A vertente lazer tem uma marina, um porto de recreio náutico para 170 embarcações, um cais fluvio-marítimo para



acostagem de barcos de passeios turísticos no Douro, e espaços de comércio e restauração. O edifício, esteticamente arrojado apoia-se no conceito da rótula, tentando representar todas as dinâmicas presentes no local. Dispõe de um Parque de Ciência e Tecnologias do Mar da Universidade do Porto, com unidades em diversas áreas de investigação marinha, servindo ainda como polo de incubação de novas empresas ligadas ao mar. Entre os três mil edifícios selecionados, o Terminal de Cruzeiros do Porto de Leixões, venceu em 2017 do prestigiado site *ArchDaily*, o prémio na categoria de melhor Edifício Público, galardão que se junta às distinções de Melhor Porto do Ano, da Seatrade Awards 2015, entre outros.

Portaria do Mohe Sul – Matosinhos
(via Rua do Godinho, junto do Monumento Senhor do Padrão)
GPS: 41°11'0"N 8°42'0"W

horário

aberto todos os domingos de manhã das 9h00 às 13h00 (entrada até às 12h00)

Cine Teatro Constantino Nery

Inaugurado a 10 de junho de 1906, o Cine Teatro foi durante vários anos, o ponto de encontro da comunidade matosinhense. Décadas mais tarde, pelos anos 80, o espaço cultural entrou em decadência, ficando praticamente em ruínas. A Câmara Municipal adquiriu o edifício em 2001, reabrindo as suas portas a 15 de novembro 2008. O Arq. Alexandre Alves Costa foi o autor do projeto de recuperação, mantendo a fachada. Este processo de reconstrução manteve a fachada que foi numerada, desmontada e armazenada em estaleiro, para ser novamente reconstruída.

Avenida Serpa Pinto
GPS: 41°11'3,155"N 8°41'41,171"W
tel: 229 392 320

horário da bilheteira

terça a domingo:
10h00-13h00/14h00-18h00
vésperas e dias de espetáculo:
10h00-13h00/14h00-19h30/20h30-23h00

Centro de Documentação Álvaro Siza

Matosinhos é terra dos maiores arquitetos do mundo. Esta casa da família de Siza Vieira, construída em meados do século XIX, foi remodelada em 1961, pelo próprio Arq. Álvaro Siza (Prémio *Pritzker*). Conta com espaços de arquivo e consulta, biblioteca, sala de exposições, sala multimédia, receção ao visitante, uma pequena loja e, ainda, um jardim para a realização de diversas atividades. Organiza, apoia e recebe todos aqueles que procuraram conhecer obras de elevado interesse arquitetónico, maioritariamente, localizadas no Grande Porto.

Rua Roberto Ivens, n.º 582
GPS: 41°10'53,339"N 8°41'31,604"W
tel.: 222 404 663/933 301 622

informações gerais e loja: info@
casadaarquitectura.pt
marcação de visitas:
tel.: 222 404 664/933 301 623
e-mail: visitas@casadaarquitectura.pt
site: www.casadaarquitectura.pt

Casa da Arquitetura (projeto em desenvolvimento)

O imóvel destinado à Casa da Arquitetura ocupa o quarteirão limitado pela Av. Menéres, Sousa Aroso, Mouzinho de Albuquerque



e D. João I. Estas instalações integravam a antiga instalação fabril edificada entre 1897 e 1901 pela Sociedade Menéres e Companhia, destinada à Real Companhia Vinícola. A Casa da Arquitetura é um projeto do arquiteto Guilherme Machado Vaz e ocupa uma área de 4700 m².

Terá como missão a promoção e divulgação da arquitetura contemporânea reunindo os espólios de arquitetos reconhecidos internacionalmente, será a futura sede da Orquestra de Jazz de Matosinhos e o edifício albergará ainda um conjunto de espaços comerciais.

Quarteirão Real Vinícola
Av. Menéres, n.º 456
Matosinhos Sul
GPS: N 41.178641 O -8.68703



Casa do Design

A Câmara Municipal transformou a antiga garagem dos automóveis da autarquia num espaço expositivo de 2.400 metros quadrados e a primeira exposição, “Burlada – Arte-Factos para a Sobrevivência”, abriu ao público em junho de 2016. Em Matosinhos foi crescendo um movimento graças à ESAD e era preciso dar a esse movimento condições melhores do que o antigo Posto de Turismo do mercado da cidade, onde a escola já fazia exposições.

Agora, a ESAD tem toda uma casa para gerir artisticamente. As paredes e os tetos foram pintados de branco. Existem diferentes espaços e a disposição pode ser alterada consoante os objetivos. A maior modificação em relação à garagem foi a demolição da rampa de entrada, que deu lugar a uma escadaria que tem servido



de anfiteatro a alguns eventos promovidos pela autarquia.

Rua de Alfredo Cunha, n.º 15
GPS: 41°11'02.1"N 8°40'59.8"W
tel.: 229 390 900

horário

segunda a sexta: 9h00-12.30h/14h00-17.30h
sábado: 15h00-18h00

Paços do Concelho

Inaugurado em 1987, o edifício dos Paços do Concelho, da autoria de Alcino Soutinho, é o primeiro edifício institucional em Portugal construído

de raiz, no período pós-25 de abril, tendo sido projetado com ideais democráticos muito presentes na sua arquitetura. Considerada uma obra de referência no panorama nacional, alia a funcionalidade dos espaços com a modernidade das linhas. Privilegia-se a luz, o cidadão e o espaço público. A ausência de portas exalta a transparência dos atos aí praticados como forma de incentivar a participação dos cidadãos na vida do município.

Avenida D. Afonso Henriques
GPS: 41°11'48.41"N 8°41'47.29"W
tel.: 229 390 900
site: www.cm-matosinhos.pt

Imagem do Senhor de Matosinhos (Igreja do Senhor de Matosinhos)

Esta imagem remonta a finais do século XII, inícios do século XIII. É uma das mais antigas imagens de Cristo crucificado em tamanho natural existente no mundo. Segundo a lenda, terá sido esculpida em madeira por Nicodemos, que assistiu aos últimos momentos de vida de Jesus, sendo considerada uma cópia fiel do Seu rosto. O braço desaparecido da estátua foi encontrado na praia por uma criança surda que, graças



a um milagre, começou a falar. Esta lenda originou uma das mais antigas romarias de Portugal, as Festas do Senhor de Matosinhos.

Avenida D. Afonso Henriques
GPS: 41°11'12"N 8°41'3"W
tel: 229 397 988
www.paraquiadematosinhos.pt

horário

segunda: 8h15-12h00/14h30-17h00
terça a sexta: 8h15-12h00/14h30-19h30
sábado: 9h00-12h00/14h30-19h30
domingo: 7h00-12h00/17h00-19h30

Mercado Municipal

Classificado como imóvel de interesse público, o Mercado Municipal mantém a sua função original, estando aberto desde a primeira metade do século XX. A sua imagem dificilmente se pode dissociar do centro tradicional da cidade, sendo desde sempre um ponto de referência incontornável, não só para a população residente como para o turista. Este edifício capta atualmente novos públicos e negócios cruzando o mercado tradicional, *design*, restauração, bares e moda.

A área envolvente ao mercado insere-se também nesta filosofia, recebendo cada vez mais propostas e projetos inovadores. O mercado de Matosinhos está a rejuvenescer transformando-se num polo de atração de todas as gerações.

Rua França Júnior
GPS: N 41.187484 O -8.693391



Quinta da Conceição

A origem daquele que é atualmente o principal parque público municipal de Matosinhos remonta à instalação neste local, em 1481, do Convento de Nossa Senhora da Conceição da Ordem de S. Francisco. Do espólio remanescente, a peça mais emblemática é o magnífico portal de estilo manuelino que pertenceu à igreja do convento. Na década de 60, a Quinta foi alvo de importantes melhoramentos coordenados por Fernando Távora onde se destaca o pavilhão de ténis e a piscina da autoria de Siza Vieira.

Avenida Dr. Antunes Guimaraes
GPS: 41°11'48.41"N 8°41'47.29"W
tel.: 229 952 410



Museu Quinta de Santiago

Edifício do final do século XIX, projetado pelo italiano Nicola Bigaglia, também autor do projeto do belíssimo Hotel do Buçaco. A sua adaptação a museu foi realizada em 1996 por Fernando Távora. Hoje o espaço é Museu de Arte de Matosinhos, de elevado interesse arquitetónico, são mantidas três tipos de coleções: mobiliário de época, pintura e escultura. A coleção de pintura mostra o trabalho de três grandes artistas com fortes ligações a Matosinhos: António Carneiro, Agostinho Salgado e Augusto Gomes.

Rua de Vila Franca, 314 – Leça da Palmeira
GPS: 41°11'34.49"N 8°41'28.89"W
tel.: 229 952 401
email: museuqsantiago@cm-matosinhos.pt
casadobosque@cm-matosinhos.pt

horário

abril a setembro
terça a domingo:
10h00-13h00/15h00-18h00
outubro a março
terça a sexta: 10h00-13h00/15h00-18h00
sábado, domingo e feriados: 15h00-18h00



Marginal de Leça da Palmeira

Obra do Arquiteto Siza Vieira, une a Piscina das Marés e a Casa de Chá da Boa Nova e resulta num espaço adaptado às suas novas funções e características de centralidade e de espaço de lazer.

Avenida da Liberdade – Leça da Palmeira
GPS: 41°11'40,009"N 8°42'28,883"W



Piscina das Marés

Conjunto de piscinas de água salgada, localizadas na marginal de Leça da Palmeira com um enquadramento perfeito na paisagem. Esta obra de arquitetura única é fruto da genialidade de Siza Vieira. Inaugurada em 1966, a Piscina das Marés é considerada um exemplar da harmonização dinâmica do espaço construído com as formas criadas pela Natureza e, passados mais de 40 anos, continua com uma inultrapassável atualidade.



Avenida da Liberdade – Praia de Leça
da Palmeira
GPS: 41°11'34.40"N 8°42'27.58"W
tel.: 229 952 610
e-mail: geral@matosinhosport.com
site: www.matosinhosport.com

horário

junho a setembro: 9h00-19h00
(diariamente)

Farol da Boa Nova

Os seus 46 m de altura, contados da base até à torre, e cerca de 57 metros de altitude acima do nível do mar, fazem deste o segundo farol mais alto da costa portuguesa. Possui 213 degraus e tem um alcance de luz de cerca 52 km. Reza a história que, na base da sua construção, esteve a deficiente iluminação da costa nortenha, à qual muitos marinheiros chamavam de “costa negra”, e que conduziu a muitos dos naufrágios registados na época. O Farol da Boa Nova tem



quase 90 anos de existência e já foi sede da Escola de Faroleiros.

Lugar da Boa Nova Leça da Palmeira
GPS: 41°12'5,319"N 8°42'42,096"W
tel.: 229 983 080 (Cap. do Porto de Leixões)
e-mail: capitania.leixoes@sapo.pt

horário

quarta: 14h00-16h00 (visitas noutros dias mediante marcação prévia)

Casa de Chá da Boa Nova

Nascida entre as rochas e debruçada sobre o mar, com amplas janelas envidraçadas, a Casa de Chá da Boa Nova é

apontada como um paradigma da inserção e integração da arquitetura no local. É um dos lugares mais procurados pelos amantes da arquitetura, pelos apreciadores de uma boa refeição e, sobretudo, pelos que gostam de contemplar o mar. Num rochedo junto ao mar, encontram-se gravados versos do poeta António Nobre. Classificado como monumento nacional é talvez a obra mais emblemática de Siza Vieira. Apenas dois anos e quatro meses após se ter instalado na Casa de Chá da Boa Nova, o chef Rui Paula viu, em 2016, ser-lhe atribuída a sua primeira Estrela



Michelin, considerado o galardão máximo da restauração mundial.

Lugar da Boa Nova Leça da Palmeira
GPS: 41°12'10"N 8°42'53"W
tel.: 229 951 785

Praias, passadiços

O concelho de Matosinhos oferece belas praias, umas mais pequenas e recatadas e outras com areais a perder de vista. No verão as pessoas deslocam-se às praias à procura do sol, do mar e de atividades de praia, tais como os torneios de voleibol, futebol de praia e aulas de *fitness*. Durante

todo o ano a costa matosinhense é muito procurada pelas suas excelentes condições para o mergulho, a prática de desportos náuticos, como o *surf*, *bodyboard*, *kitesurf*, vela, entre outros. Uma das atrações da costa de Matosinhos é o mergulho junto aos destroços do naufragado submarino Alemão U 1277. Caminhar ao longo dos passadiços junto à costa, promove um contacto mais próximo com a natureza e a prática de atividades de lazer, que certamente superam todas as expectativas.



Gastronomia

Matosinhos é o maior *cluster* europeu de restaurantes por metro quadrado, reunindo uma oferta gastronómica sem paralelo. Desde a tradicional sardinha assada na brasa à mais requintada cozinha internacional, sem esquecer o marisco, em Matosinhos vai encontrar aproximadamente 600 restaurantes.

Matosinhos mantém a tradição, servindo mariscos frescos de grande qualidade e, acima de tudo, o peixe fresco que diariamente vem das lotas de Matosinhos e de Angeiras.

Eixos principais: Rua Heróis de França/
/Avenida Serpa Pinto/ Envolvente do Forte
de Nossa Senhora das Neves em Leça
da Palmeira/ Angeiras

Festividades e Eventos

Hospitalários no Caminho de Santiago
2.º fim de semana de setembro

Festa de Senhor de Matosinhos

51 dias após a Páscoa

Festa do Mártir S. Sebastião

2.º fim de semana de julho

Festa do S. Braz

1.º domingo após o dia 2 de fevereiro

Festa da Senhora da Hora

40 dias após a Pascoa, na 1ª quinta-feira

Procissão do Senhor dos Passos

5.º domingo da Quaresma

Feira Semanal de Santana

todas as sextas

Feira da Senhora da Hora e Feira de Custóias
todos os sábados

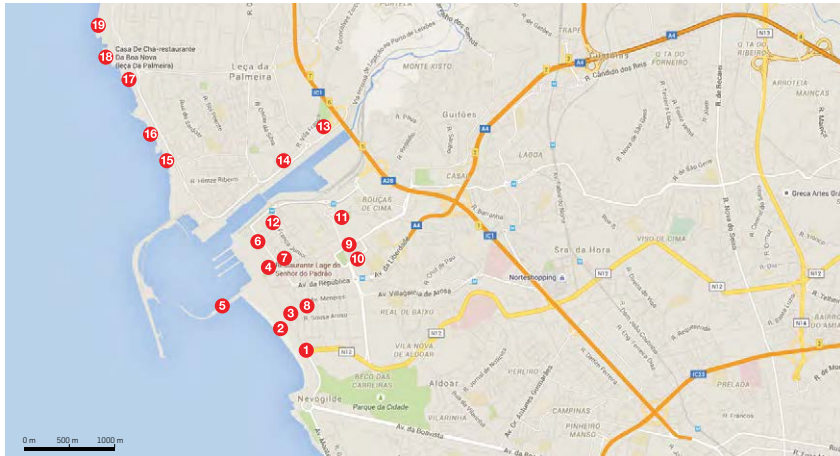
Feira dos Golfinhos

4.º domingo de cada mês

Para mais informações consultar

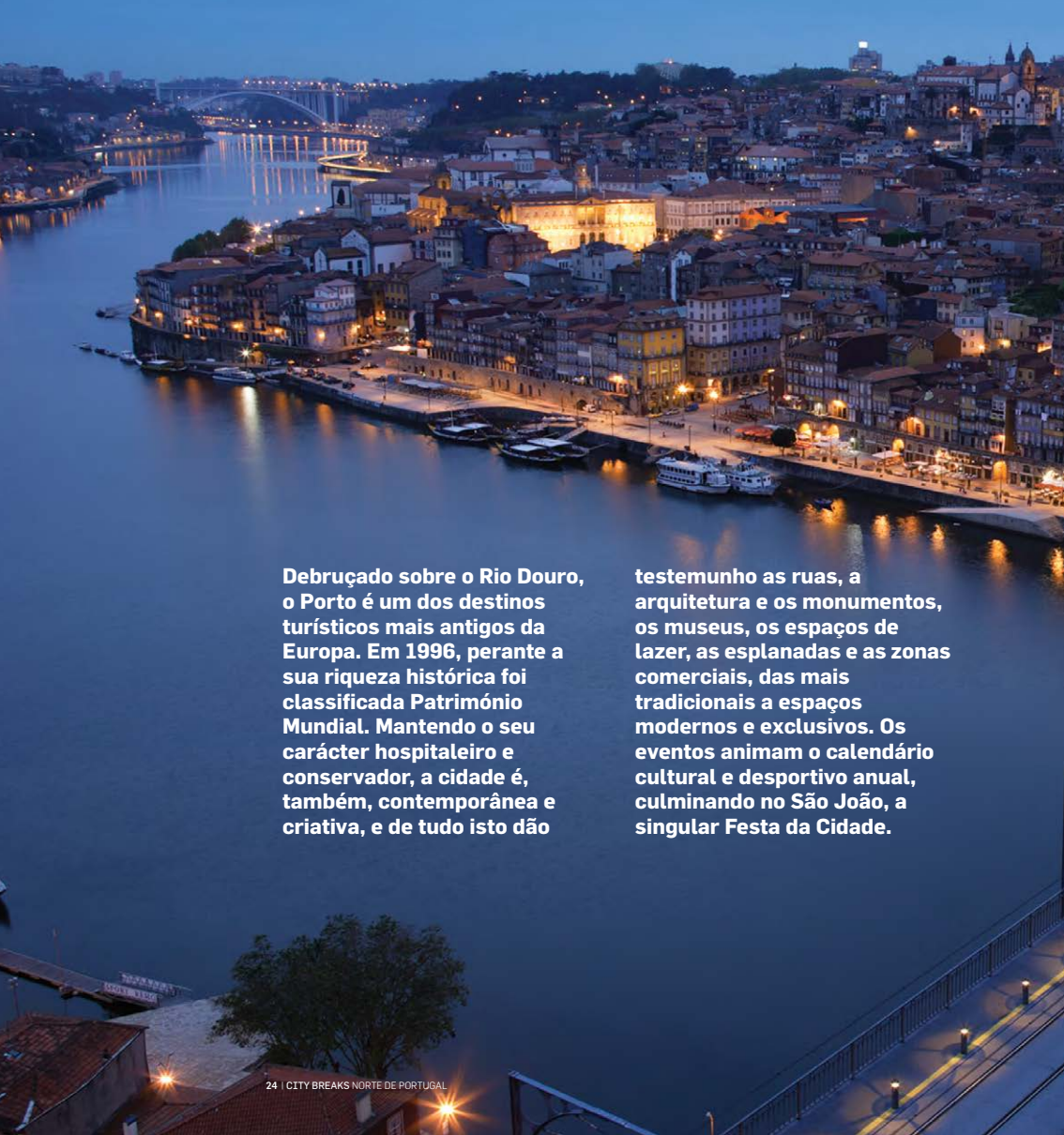
www.cm-matosinhos.pt

www.matosinhoswbf.pt



legenda do mapa

- | | |
|---------------------------------------|------------------------------------|
| 1. "SheChanges" – Anémona | 11. Imagem do Senhor de Matosinhos |
| 2. Surf e desportos náuticos | 12. Mercado Municipal |
| 3. Marginal de Matosinhos | 13. Quinta da Conceição |
| 4. Senhor do Padrão | 14. Museu Quinta de Santiago |
| 5. Terminal de Cruzeiros | 15. Piscina das Marés |
| 6. Cine Teatro Constantino Nery | 16. Marginal de Leça da Palmeira |
| 7. Centro de Documentação Álvaro Siza | 17. Farol da Boa Nova |
| 8. Casa da Arquitetura | 18. Casa de Chá da Boa Nova |
| 9. Casa do <i>Design</i> | 19. Praias e passadiços |
| 10. Paços do Concelho | |



Debruçado sobre o Rio Douro, o Porto é um dos destinos turísticos mais antigos da Europa. Em 1996, perante a sua riqueza histórica foi classificada Património Mundial. Mantendo o seu carácter hospitaleiro e conservador, a cidade é, também, contemporânea e criativa, e de tudo isto dão

testemunho as ruas, a arquitetura e os monumentos, os museus, os espaços de lazer, as esplanadas e as zonas comerciais, das mais tradicionais a espaços modernos e exclusivos. Os eventos animam o calendário cultural e desportivo anual, culminando no São João, a singular Festa da Cidade.



PORTO



Catedral

Iniciada a sua construção no século XII, em estilo românico, sofreu diversas alterações até ao século XX, atenuando a sua austeridade primitiva. A sacristia, o claustro e os azulejos que cobrem as suas galerias, assim como a capela, são já do período gótico. Na fachada oeste destaca-se uma bonita rosácea do século XIII. No interior destacam-se as pinturas de Nicolau Nasoni, o retábulo-mor, em talha dourada e o altar em prata do Santíssimo Sacramento.

Terreiro da Sé
GPS: N 41.142754 O -8.611543
tel.: 222 059 028

horário de verão

Catedral
domingos e feriados religiosos: 9h00-12h30/
/14h30-19h00
segunda a sábado: 9h00-19h00
Claustros
domingos e feriados religiosos: 14h30-18h30
segunda a sábado: 9h00-18h30

horário de inverno

Catedral
domingos e feriados religiosos: 9h00-12h30/
/14h30-18h00
segunda a sábado: 9h00-18h00
Claustros
domingos e feriados religiosos: 14h30-17h30
segunda a sábado: 9h00-17h30

domingo de Páscoa e dia de Natal a igreja só abre de manhã para as celebrações.



Igreja e Torre dos Clérigos

Igreja

É a obra mais emblemática do arquiteto italiano Nicolau Nasoni e uma referência na história da cidade do Porto. Construída no século XVIII, entre 1732-1749, esta belíssima igreja distingue-se pela invulgar nave elíptica, e pelo altar-mor, no qual predomina um trono de mármore policromado, coroado pela imagem da padroeira, Nossa Senhora da Assunção.

Aqui pode ver... A conjugação genial do granito, do mármore e da talha dourada, torna a Igreja dos Clérigos e todo o seu conjunto arquitetónico, num dos mais belos templos de feição barroca. Um espaço ao culto que deve conhecer.

Atualmente, continuam a ser realizadas cerimónias religiosas, assim como eventos culturais, nomeadamente, concertos de órgão de tubos (todos os dias às 12h00), orquestras e coros.

Torre

A Torre dos Clérigos abriu as suas portas em 1763, tornando-se a mais alta torre sineira em Portugal, com mais de 75 metros de altura. Graças ao génio de Nasoni e à paixão dos portugueses, a Torre dos Clérigos é o *ex-libris* do Porto e uma referência histórica da cidade. Possui dois campanários e um dos maiores carrilhões do país, constituído por 49 sinos.

A vista panorâmica que se alcança do alto da Torre, permite desfrutar de uma magnífica vista sobre as cidades do Porto e de Vila Nova de Gaia, abraçadas pelo rio Douro, e contemplar alguns dos edifícios e monumentos que constituem o património urbano portuense, entre os quais a Sé do Porto e Paço Episcopal. É um dos principais pontos turísticos da cidade e um local de visita obrigatória.

Rua de S. Filipe de Nery
GPS: N 41.145670 O -8.614563
tel.: 220 145 489
www.torredosclerigos.pt

horário da Torre, Igreja e exposições
todos os dias: 9h00-19h00
exceções: 24 dez: 9h00-14h00; 25 dez:
11h00-19h00; 31 dez: 9h00-14h00; 1 jan:
11h00-19h00
visitas guiadas diurnas e noturnas
mediante marcação
visitas by night de verão de junho a
setembro: 9h00-23h00





Paço Episcopal do Porto

A história da construção desta residência episcopal principia no século XIII e termina no século XIX. Seiscentos anos de uma história marcada por remodelações, construções e reconstruções, que marcaram a sua traça arquitetónica. É a residência do Bispo do Porto, dos bispos auxiliares, e outros clérigos portuenses. É também a Sede dos Serviços Diocesanos. A fachada principal é rasgada por 24 janelas, simetricamente delimitadas por um eixo central, decorado pelo brasão de armas de D. Rafael de Mendonça. A profusão de janelas, permite uma iluminação interior, elevando a harmonia entre as salas, que percorridas uma a uma, nos levam no tempo, permitem-nos imaginar as vivências nestes espaços, daqueles que residiram e dos que aqui residem. Passar a Sala dos Espelhos, parar na Sala Verde e contemplar a Sala Vermelha são um dos momentos surpresa da visita. Somos surpreendidos por uma vista privilegiada sobre as cidades de Vila Nova de Gaia e do Porto.

Terreiro da Sé
4099-034 Porto
GPS: N 41.154362 O -8.620984
tel.: 910 440 044
www.diocese-porto.pt

horário

9h00-13h00/14h00-18h00 (visitas de 30 em 30 minutos)

Encerra às quartas e domingos (por motivos relacionados com as funções do Paço Episcopal, as visitas podem ficar suspensas)

Marcação de visitas guiadas para grupos até 20 pessoas (em português, inglês, espanhol e francês)

Percurso Museológico da Ordem de S. Francisco de Assis

(Igreja Monumento S. Francisco de Assis e Casa do Despacho – Sala do Tesouro, Sala do Capítulo e Cemitério Catacumbal)

A construção da Igreja iniciou-se no século XIV, sendo o principal templo em estilo gótico existente na cidade. No entanto, é uma das mais importantes obras do Barroco, pelo seu revestimento interior em talha dourada, dos séculos XVII e XVIII. É de destacar a Árvore de Jessé, da autoria de mestre Manuel Carneiro Adão. A Igreja é Monumento Nacional desde 1910. A Casa do Despacho terá sido edificada segundo o risco de Nicolau Nasoni, entre 1746 e 1749. O interior é ricamente decorado, sendo digno de nota o mobiliário original do século XVIII. O Cemitério catacumbal é único em Portugal.

Rua do Infante D. Henrique
GPS: N 41.140827 O -8.615338
tel.: 222 062 125
e-mail: museu@ordemsaofrancisco.pt
site: www.ordemsaofrancisco.pt

horário

novembro a fevereiro: 9h00-18h00
março a outubro: 9h00-19h00
julho, agosto e setembro: 9h00-20h00





Praça da Ribeira

Considerada uma das mais antigas praças, mencionada já em 1389, é de origem medieval. Zona de intenso comércio, com tendas de venda e lota do peixe, não passou despercebida a João de Almada e Melo que, no século XVIII, a reformulou. A sul, a muralha acabou por ser derrubada em 1821 e a nascente, as construções medievais sobrevivem até hoje. Intervenções arqueológicas na década de 1980 puseram a descoberto, no centro da praça, um chafariz do século XVII. Reconstruído no seu local de origem, este foi coroado por uma peça escultórica da autoria de José Rodrigues, conhecida vulgarmente

por “Cubo da Ribeira”. A 24 de junho de 2000 foi inaugurada, no nicho da Fonte da Praça da Ribeira, uma estátua de São João Baptista, da autoria do escultor João Cutileiro. Local de visita indispensável, dispendo de muitos espaços de animação noturna. Ponto integrante da Rota Urbana do Vinho.

GPS: N 41.140501 O -8.613050

Palácio da Bolsa

Monumento nacional, situado no centro histórico da cidade do Porto, classificado como Património Mundial pela UNESCO, o Palácio da Bolsa erguido pela Associação Comercial do Porto sobre as ruínas do Convento de S. Francisco tornou-



-se por excelência a sala de visitas da do Porto, recebendo os mais ilustres visitantes, entre os quais, monarcas, Presidentes da República e ministros de quase todos os países, transformando este edifício no monumento mais visitado do Norte do País. Para além de inúmeras salas de rara beleza, aqui se destaca o famoso Salão Árabe. Todos os espaços são acessíveis a pessoas com mobilidade reduzida pela entrada lateral.

Rua de Ferreira Borges
GPS: N 41.141142 O -8.615534
tel.: 223 399 013
e-mail: turismo@cciporto.pt
site: www.palaciadabolsa.com

horário

verão (abril-outubro)
segunda a domingo: 9h00-18h30
inverno (novembro-março)
segunda a domingo:
9h00-12h30/14h00-17h30
encerrado: 25 de dezembro e 1 de janeiro

Estação de S. Bento

Foi edificada no princípio do século XX no preciso local onde existiu o Convento de S. Bento de Avé-Maria, com cobertura de vidro e ferro fundido, da autoria do arquiteto Marques da Silva. O átrio está revestido com vinte mil azulejos historiados, do pintor Jorge Colaço, que ilustram a evolução dos



transportes e cenas da história e vida portuguesas.

Praça de Almeida Garrett

GPS: N 41.1456505 O -8.610641

site: www.infraestruturasdeportugal.pt

e-mail: ip@infraestrurasdeportugal.pt

Museu Nacional Soares dos Reis

Antigo Museu Portuense de Pinturas e Estampas e primeiro museu público de arte de Portugal, fundado em 1833. Está instalado desde 1940 no Palácio dos Carrancas, construído nos finais do século XVIII, por uma família abastada do Porto e presentemente classificado como imóvel de interesse público. Possui coleções de cerâmica, escultura, gravura, joalheria, mobiliário, ourivesaria, pintura, têxteis e vidros, com

destaque para o Desterrado, obra-mestra do patrono do museu, o escultor António Soares dos Reis. O Museu foi objeto de profunda intervenção de renovação e ampliação, segundo projeto do arquiteto Fernando Távora. Dispõe de cafetaria, biblioteca, acessível mediante marcação prévia, serviço de educação e sala multimédia.

Palácio Carrancas – Rua D. Manuel II
4050-342 Porto
GPS: N 41.147709 O -8.621550
tel.: 223 393 770
e-mail: divulgacao@mnsr.dgpc.pt
site: www.museusoaresdosreis.pt
facebook: <https://www.facebook.com/MuseuNacionalSoaresReis>
blog: <http://museunacionalsoaresreis.blogspot.pt>

horário

terça-feira a domingo: 10h00-18h00
encerrado à segunda e nos feriados de 1 de janeiro, domingo de Páscoa, 1 de maio, 24 de junho e 25 de dezembro

Mercado do Bolhão

O Mercado do Bolhão é o mercado mais emblemático da cidade e foi classificado como imóvel de interesse público em 2006. Remonta a 1850, com uma estrutura singular e dois pisos, caracterizando-se pela arquitetura



neoclássica. Este mercado está vocacionado sobretudo para produtos frescos. Os seus vendedores estão divididos em diferentes secções especializadas, designadamente: zona de peixarias, talhos, hortícolas e florais.

Rua Formosa
GPS: N 41.149318 O -8.607230
tel.: 223 326 024

horário

segunda a sexta: 7h00-17h00
sábado: 7h00-13h00



Livraria Lello

O atual edifício em que se encontra instalada foi inaugurado em 1906. Distingue-se pela sua belíssima fachada Arte Nova, com apontamentos neogóticos. No seu interior destacam-se a decoração em gesso pintado imitando madeira, a escada de acesso ao piso superior – uma das primeiras construções de cimento armado da cidade do Porto –, e o grande vitral existente no teto, que ostenta o monograma e a divisa da livraria: “Decus in Labore”.

Rua das Carmelitas, n.º 144
GPS: N 41.14679 O -8.614912
tel.: 222 018 170
e-mail: info@livrariellelo.pt
site: www.livrariellelo.pt

horário

segunda a sexta: 10h00-19h30
sábado: 10h00-19h00
domingo: 11h00-19h00
encerrado nos dias 1 de janeiro, 1 de maio,
24 de junho e 25 de dezembro

Café Majestic

Fundado em 1921 é considerado um dos mais belos exemplares de Arte Nova na cidade do Porto, com uma atmosfera de requinte e bem-estar. A sua beleza e o seu significado na cidade do Porto valeram-lhe a classificação de Imóvel de Interesse Público em 1983, e de “património cultural” da



cidade, possibilitando um processo de recuperação que permitiu a sua reabertura em 1994, com todo o seu antigo esplendor, convidando a reviver a fascinante Belle Époque.

Rua de Santa Catarina, n.º 112
GPS: N 41.1471733 O -8.6067397
tel.: 222 003 887
e-mail: info@cafemajestic.com
site: www.cafemajestic.com
<https://www.facebook.com/MajesticCafePorto>

horário

segunda a sábado: 9h30-24h00
encerrado ao domingo



Centro Português de Fotografia, Antiga Cadeia e Tribunal da Relação do Porto

O edifício atualmente classificado como monumento nacional, foi mandado edificar em 1765, segundo o projeto do arquiteto da Lisboa pombalina Eugénio dos Santos e Carvalho e por iniciativa de João de Almada e Melo, sensivelmente no mesmo lugar onde se haviam erguido as primeiras instalações da Relação do Porto, criada em 1582 por Filipe I de Portugal. Por este espaço de encarceramento, a funcionar até abril de 1974, passaram, entre outros, nomes como Camilo Castelo Branco, um dos mais famosos escritores portugueses, acusado de adultério e o célebre Zé

do Telhado, preso por roubo. Em 1987 iniciou-se, de acordo com o projeto dos Arquitetos Eduardo Souto Moura e Humberto Vieira, uma intervenção, de modo a adequar o edifício às funções de Centro Português de Fotografia. Atualmente tutelado pela Direção-Geral do Livro, dos Arquivos e das Bibliotecas, as competências que lhe estão atribuídas visam a promoção e valorização do património fotográfico, que inclui o tratamento arquivístico de espécies e a gestão da Coleção Nacional de Fotografia. O CPF mantém ainda um programa anual de exposições temporárias, um Núcleo Museológico permanente, que compreende uma rara e valiosa coleção de câmaras fotográficas, uma biblioteca especializada, uma loja e um serviço de visitas guiadas ao edifício e às exposições sujeito a marcação prévia.

Edifício da Ex-Cadeia e Tribunal da Relação do Porto

Largo Amor de Perdição

GPS: N 41.145093 O-8.616113

tel.: 220 046 300

e-mail: mail@cpf.dglab.gov.pt

site: www.cpf.pt

horário

Centro de Exposições – Centro Português de Fotografia (entrada Livre)
janeiro, fevereiro, novembro e dezembro



terça a sexta: 10h00-12h30/14h00-17h00
março, abril, maio, junho, setembro, outubro
terça a sexta: 10h00-18h00
julho e agosto
segunda a sexta: 10h00-18h00
todo o ano;
sábados, domingos e feriados: 15h00-19h00
encerrado: 1 janeiro, domingo de Páscoa,
1 maio e 25 dezembro
(visitas guiadas ao edifício com marcação
prévia)

World of Discoveries, Museu Interativo e Parque Temático
A famosa Odisseia que mudou o Mundo

Situado em Miragaia e esculpido sobre o estaleiro onde foram construídas duas das naus da

armada de Vasco da Gama, o "World of Discoveries" conduz os seus visitantes numa verdadeira viagem no tempo. A bordo, recria, através de fantásticas soluções multimédia e de personagens vestidos à época, a grande epopeia dos Descobrimentos.

A visita culmina com uma viagem pelos quatro cantos do Mundo, através de um "oceano", concebido para o efeito. A aventura começa no Porto rumo à conquista de Ceuta. O Cabo das Tormentas, lar do mostrengo Adamastor, abre alas a um túnel imersivo de 9 metros. Segue-se um conjunto de incursões pelas Florestas Equatoriais, Índia, Timor, China, Macau, Japão e Brasil.

Rua de Miragaia, n.º 106
GPS: N 41.143245 O -8.620803
tel.: 220 439 770
e-mail: info@worldofdiscoveries.com
site: www.worldofdiscoveries.com

horário

segunda a sexta: 10h00-18h00
sábados, domingos e feriados: 10h00-19h00
encerrado no dia 1 de janeiro e dia 25 de dezembro
(as visitas guiadas necessitam de marcação prévia)



Museu de Arte Contemporânea de Serralves

O Museu de Serralves é o mais importante museu de arte contemporânea em Portugal, situado nos espaços únicos da Fundação de Serralves. Através da sua Coleção, de exposições temporárias, programas educativos, sessões públicas, espetáculos de música, dança e performance, da sua atividade editorial e de parcerias, a nível nacional e internacional, o Museu promove a fruição e a compreensão da arte e da cultura contemporâneas. Exposições temáticas e monográficas de artistas consagrados e de artistas emergentes e mostras da Coleção

de Serralves são apresentadas nas galerias do Museu, integradas num programa renovado, a cada 3 meses. A Casa e o Parque de Serralves constituem também locais privilegiados para a realização de exposições específicas, obras encomendadas e apresentações da Coleção, bem como de exposições itinerantes organizadas em colaboração com instituições culturais portuguesas e estrangeiras.

Rua de D. João de Castro, n.º 210
GPS: N 41.159697 O -8.660039
tel.: 226 156 500
e-mail: informacoes@serralves.pt
site: www.serralves.pt



horário

abril-setembro (semana): 10h00-19h00
fim de semana e feriados: 10h00-20h00
outubro-março (semana): 10h00-18h00
fim de semana e feriados: 10h00-19h00
Museu e Parque encerrados à terça com
exceção do Parque de Serralves que está
aberto de julho a setembro das 10h00
às 19h00

Casa da Música

Edifício projetado pelo arquiteto holandês Rem Koolhaas, a Casa da Música foi inaugurada em 2005 e desde então tornou-se um ícone da arquitetura contemporânea, atraindo visitantes dos mais variados pontos do mundo. A programação, dinâmica e inovadora, num espectro que vai da música clássica às tendências urbanas de vanguarda, beneficia em larga escala dos quatro agrupamentos residentes: Orquestra Sinfónica, Remix Ensemble, Orquestra Barroca e Coro. Diariamente há visitas guiadas ao edifício, que dispõe de vários bares de apoio e de um restaurante localizado na cobertura, com uma magnífica vista sobre a cidade. Numa oferta diversificada, poderá conhecer o edifício através das visitas regulares e as especificamente concebidas para grupos (em vários idiomas), segundo marcação prévia. Todas elas lhe proporcionam surpresas e pontos de atração.



O CAFÉ Casa da Música é o novo ponto de encontro para todos os que procuram convívio e boa música, e que têm gosto em se relacionar com a Casa e com os músicos que por aqui passam. O palco do CAFÉ privilegia os músicos emergentes ou os que exploram áreas menos conhecidas da música, dando a conhecer os projetos musicais que podem vir a marcar a música do futuro. O espaço oferece ainda um serviço de cafetaria e bar atrativos, com preços acessíveis. O Restaurante Casa da Música apresenta uma cozinha *low cost* de autor que integra as mais diversas tradições gastronómicas internacionais. Em dias e noites de Verão, pode contemplar a cidade no Terraço enquanto experimenta uma gama variada de petiscos preparados pelo Chef Artur Gomes.

Avenida da Boavista, n.º 604-610
GPS: 41°9'30.24"N 8°37'51.60"W
e-mail: info@casadamusica.com
marcação de visitas guiadas:
tel.: 220 120 210
e-mail: visitasguiadas@casadamusica.com
site: www.casadamusica.com

horário

bilheteira
segunda a sábado: 9h30-19h00
domingos e feriados: 9h30-18h00
dias de espetáculo:
bilheteira aberta até 30 minutos após o
início do espetáculo
visitas guiadas
11h00 e 16h00
visita em português e inglês
CAFÉ Casa da Música
diariamente: 9h30-24h00
dias de espetáculo:
aberto até ao final do mesmo
restaurante Casa da Música
segunda a sábado: 12h30-23h00
domingos e feriados: encerrado

Museu Futebol Clube do Porto **Memória, arte e sensibilidade**

O Museu FC Porto by BMG – Prémio Inovação e Criatividade da APOM em 2015 e nomeado para os EMYA em 2016 – recebe os visitantes com a visão única da Valquíria Dragão, obra de arte de Joana Vasconcelos. Oferece uma narrativa de mais de 120 anos de história, espalhados por sete mil



metros quadrados, que acolhem 27 áreas temáticas, exibindo 200 troféus e cerca de 400 vídeos, 80 por cento dos quais em ambiente interativo, proporcionando ao visitante uma experiência sensível, em ambiente familiar. Nas visitas ao Estádio do Dragão, terá oportunidade de olhar o relvado a partir das escadas do túnel, de sentir o perfume dos balneários, de ocupar a cadeira do treinador na sala de imprensa como se estivesse a fazer a análise ao jogo... No trajeto apreciará um projeto de engenharia que cumpre todos os requisitos que o tornam amigo do ambiente, pode observar os 29 quilómetros das bancadas



com capacidade para 52 mil espectadores e encantar-se com a pegada artística do mestre Júlio Resende e de Alberto Carneiro. Tudo, numa só visita!

Estádio do Dragão
GPS: 41°9'4.175"N 8°35'7.371"W
tel.: 225 570 410/8/9
e-mail: museu@fcporto.pt
site: www.museufcporto.pt

horário

segunda: 14h30-19h00
terça a domingo: 10h00-19h00
Visitas ao Estádio (audio-guias disponíveis em 7 idiomas)
segunda: 15h00, 16h00, 17h00
terça a domingo: 11h00, 12h00, 13h00, 14h00, 15h00, 16h00, 17h00

Planetário do Porto – Centro Ciência Viva

O Planetário do Porto abriu as suas portas ao público em novembro de 1998. Tem como missão principal o incentivo da população para a área das ciências, principalmente da astronomia e das tecnologias que lhe estão associadas. Para além das sessões imersivas fulldome, o planetário dispõe de oficinas pedagógicas, cuja atividade experimental se centra nos conteúdos programáticos das escolas.



Rua das Estrelas
GPS: N 41.150611 O -8.639052
tel.: 226 089 800
e-mail: geral@planetario.up.pt
site: www.planetario.up.pt

horário

sábados, domingos e feriados: 15h30 (sessão infantil) e 16h30
férias escolares: segunda a sexta às 11h00 e 14h00 (sessão infantil) e 15h00

Jardim Botânico

Criado em 1951, o Jardim Botânico do Porto é uma unidade da Universidade do Porto de ligação à comunidade. O Jardim Botânico compreende atualmente um jardim histórico, um jardim de suculentas, uma zona de estufas com plantas tropicais, subtropicais, orquídeas e suculentas, uma área de lagos com plantas aquáticas, e uma área de parque com uma coleção de



gimnospérmicas e exemplares de faias, carvalhos, tulipeiros e magnólias, entre outras.

O Jardim, de grande monumentalidade, é composto por áreas distintas separadas por grandes sebes de japoneiras.

Rua do Campo Alegre, n.º 1191

GPS: N 41.1537467 O -8.6425517

tel.: 933 086 492

e-mail: jardimbotanico@up.pt

site: www.jardimbotanico.up.pt

<http://jardimbotanico.up.pt/historia.php>

horário

verão : 9h00-19h00

inverno : 9h00-17h00

fins-de-semana e feriados: 10h00-18h00



Encerrado no dia 1 de janeiro e dia de Natal
Visitas guiadas gratuitas aos fins-de-semana e feriados: 11h30 e 15h30

Jardins do Palácio de Cristal

Os jardins românticos do Palácio de Cristal, projetados no século XIX pelo arquiteto Emil David, sempre foram um palco privilegiado de vários eventos. Pode ainda desfrutar de deslumbrantes panorâmicas do rio Douro e do mar. Deve o seu nome ao Palácio de Cristal que aí inaugurado a 18 de setembro de 1865. Atualmente os jardins, ocupam uma área de cerca de 8 hectares. Possuem plantas exóticas e árvores raras de grande porte, roseirais, fontes, um lago



com patos e cisnes e animais diversos, e um parque infantil. A avenida das Tílias constitui o eixo mais marcante deste parque e está ladeada pela Biblioteca Municipal Almeida Garrett e Galeria do Palácio, a Concha Acústica e a Capela de Carlos Alberto.

Rua de D. Manuel II
GPS: N 41.146910 O -8.626713
tel.: 225 320 080
e-mail: parquesurbanos@cm-porto.pt

horário

verão

1 de abril a 30 setembro: 8h00-21h00

inverno

1 de outubro a 31 março: 8h00-19h00

Museu do Vinho do Porto

O Museu do Vinho do Porto encontra-se instalado no rés do chão do armazém do Cais Novo, edifício setecentista, mandado construir para depósito dos vinhos pertencentes à Companhia Geral da Agricultura das Vinhas do Alto Douro. O Museu procura ser uma memória de todas essas influências e transformações, ao mesmo tempo que transmite ao visitante a história de três Portos que se unem: o Porto cidade; o Porto vinho e o Porto do rio Douro.

Rua de Monchique, n.º 45/52
GPS: N 41.144878 O -8.625460
tel.: 222 076 300
e-mail: museuvinhoporto@cm-porto.pt

horário

terça a sábado: 10h00-17h30

domingo: 10h00-12h30 (últimas admissões 12h00)

14h00-17h30 (últimas admissões 17h00)
encerrado às segundas e feriados





Sea Life Porto

O SEA LIFE Porto vai transportá-lo por uma viagem entre rios e oceanos onde se poderá sentir como peixe dentro de água, percorrendo cenários típicos da região do Porto, desde os socalcos do Douro até à histórica Ponte D. Luís, na Ribeira, passando pela costa portuguesa e por mares tropicais. Embarque nesta viagem onde habitam as mais belas criaturas, de formas bizarras e nomes estranhos. Assista às nossas palestras e deixe-se surpreender pela passagem misteriosa do 1.º túnel subaquático do país – são 500.000 litros de água com os tubarões à sua espera.

Descubra ainda as curiosidades, jogos e documentários sobre a vida marinha.

1ª Rua Particular do Castelo do Queijo
GPS: 41°10'03"N 8°41'10"W
tel.: 226 190 400
e-mail: comercial.porto@merlinentertainments.biz
site: www.visitsealife.com/porto/

horário

segunda a sexta: 10h00-19h00
sábado e domingo: 10h00-19h00
verão
segunda a sexta: 10h00-18h00
sábado e domingo: 10h00-20h00
a última entrada efetua-se 45 mim. antes da hora de fecho

Pavilhão da Água



Espaço interativo, que visa sensibilizar para a importância dos recursos hídricos e para a preservação do meio ambiente através de um conjunto de jogos de cor, luz e som que produzem efeitos, simulam acontecimentos e explicam fenómenos. Construído pela UNICER para a Expo 98 em Lisboa, foi doado à Câmara Municipal do Porto, que atribuiu a sua gestão à Águas do Porto EEM. Abriu ao público em 2002 e está instalado no Parque da Cidade, sendo gerido atualmente pela Águas do Porto. O edifício, da autoria dos arquitetos Alexandre Burmester e José Carlos Gonçalves, foi projetado de forma a criar a ilusão de que está suspenso no ar. Dispõe de um laboratório experimental com o objetivo de despertar a população mais jovem para as ciências, e de oficinas lúdico-científicas.

Estrada Interior da Circunvalação, n.º 15443
GPS: N 41.172032 O -8.681066
tel.: 226 151 820
e-mail: geral@pavilhaodaagua.pt
site: <https://www.facebook.com/pavilhaodaagua/>
facebook: <https://www.facebook.com/pavilhaodaagua/>

horário

segunda a sexta: 9h30-12h30/14h00-17h00

sábado: 10h00- 12h30/14h00-17h30





Forte São Francisco Xavier (Castelo do Queijo)

Construído no século XVII para defesa costeira contra as incursões de piratas do Norte de África. É também conhecido como Castelo do Queijo por, segundo a tradição, ter sido edificado sobre uma rocha de granito arredondada, e com um formato similar ao de um queijo.

Praça de Gonçalves Zarco
GPS: N 41.168526 O -8.690121
tel.: 226 181 067
e-mail: associacaocomandosporto@sapo.pt

horário – inverno
terça a domingo: 13h00-17h00

horário – verão
terça a domingo: 13h00-18h00
encerrado à segunda

Parque da Cidade

O Parque da Cidade do Porto é o maior parque urbano do país, com cerca de 80 ha de superfície e cerca 8,5 11 km de caminhos. Projetado pelo arquiteto Sidónio Pardal, o Parque da Cidade abriu ao público em 1993, onde estão patentes diversas influências estéticas e técnicas de diversos parques europeus construídos a partir do século XVII. Preenchido por amplos relvados, pequenos bosques, espelhos de água, vegetação aquática, animais, lagos e trilhos possui alguns miradouros que proporcionam um olhar sobre o parque. Existem bancos e mesas distribuídos por todo o jardim e excelentes condições para a prática de desporto ou, simplesmente, para passear em contacto com a natureza.

Estrada Interior da Circunvalação, n.º 15443
GPS: N 41.167881 O -8.6779372
tel.: 225 320 080
e-mail: parquesurbanos@cm-porto.pt

horário – inverno
1 de outubro a 31 março: 7h00-22h00

horário – verão
1 de abril a 30 setembro: 7h00-24h00



Compras

Se a sua paixão são as compras, no Porto tem várias opções! Na Baixa encontram-se as ruas mais movimentadas do comércio tradicional, onde muitas lojas antigas têm sabido manter o seu cariz típico e oferecem aos visitantes a oportunidade de experimentar produtos de outros tempos, ainda agora fabricados com todo o rigor e cujo sabor requintado é realçado por um atendimento personalizado e de grande qualidade.

As propostas gourmet, as curiosas lojas de alfarrabistas e antiquários e as galerias de arte satisfazem os gostos mais diversos. Na zona da Boavista e na Foz estão



concentradas algumas lojas de marcas internacionais de grande prestígio com uma oferta exclusiva e selecionada.

<http://short.visitporto.travel/compras>



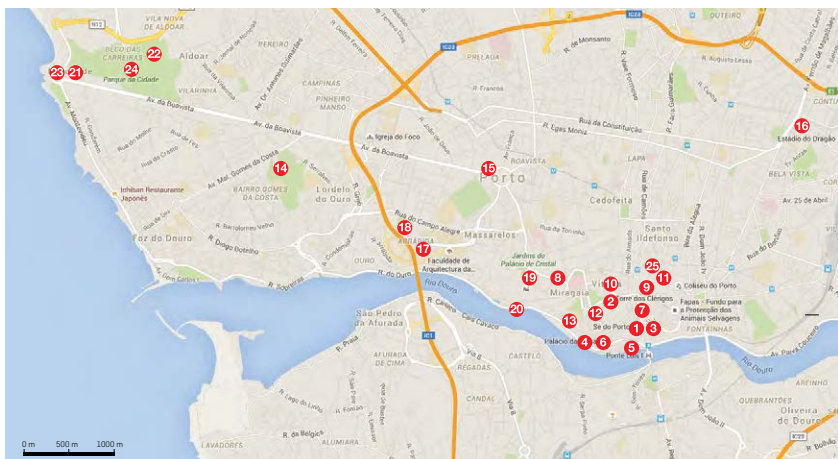
Gastronomia

Bacalhau à Gomes Sá, tripas à moda do Porto, cabrito assado, caldo verde, broa, francesinha.

Festividades e Eventos

Feiras Francas – Feira de Arte
feira mensal
Essência do Vinho – Mostra e Prova Nacional
fevereiro/março
Fantasporto – Festival de Cinema Internacional
fevereiro/março
FITEI- Festival Internacional de Teatro de Expressão Ibérica
maio/junho
Optimus Primavera Sound – Música
maio/junho

Festa de São João
todo o mês de junho
Serralves em Festa – Festival de Expressão Artística Contemporânea
maio/junho
Jazz no Parque
julho
Porto Blue Jazz
agosto
Essência do Gourmet – Mostra e Prova Nacional
dezembro
Artesanatus – Feira de Artesanato
dezembro
Corrida S. Silvestre Cidade do Porto
dezembro



Para mais informações consultar

www.visitporto.travel
www.facebook.com/visitporto.portal
www.youtube.com/visitporto

brochuras online

www.issuu.com/visitporto

Legenda do mapa

1. Catedral
2. Igreja e Torre dos Clérigos
3. Paço Episcopal
4. Igreja Monumento S. Francisco de Assis
5. Praça da Ribeira
6. Palácio da Bolsa
7. Estação de S. Bento
8. Museu Nacional Soares dos Reis
9. Mercado do Bolhão

10. Livraria Lello
11. Café Majestic
12. Centro Português de Fotografia, Antiga Cadeia e Tribunal da Relação do Porto
13. *World of Discoveries*, Museu Interativo e Parque Temático
14. Museu de Serralves
15. Casa da Música
16. Museu Futebol Clube do Porto
17. Planetário do Porto
18. Jardim Botânico
19. Jardins do Palácio de Cristal
20. Museu do Vinho do Porto
21. Sea Life Porto
22. Pavilhão da Água
23. Forte São Francisco Xavier (Castelo do Queijo)
24. Parque da Cidade
25. Compras

Gaia é um nome mítico, associa-se à natureza e ao seu equilíbrio, à vida fecunda e próspera inspirada na seiva da vida, do sustento e da sustentabilidade, do equilíbrio entre o Homem e a Natureza, da humildade do ser humano perante os mistérios da Natureza.

Gaia é um mundo cultural onde a história e o património nos transportam à origem da nacionalidade. Gaia é presente e futuro, inovação e

criatividade. Criatividade nas tecnologias, nas artes, nas políticas de inovação social, no ambiente e na valorização das diferentes gerações. Gaia é local de vida, de experiência, de vivências e de visita sempre tão surpreendente quanto admirável. Gaia é água, artes piscatórias no rio e no mar, devoção à proteção divina e sentido de celebração, de festa e de convívio. Gaia é «Todo um Mundo».



VILA NOVA DE GAIA





Mosteiro da Serra do Pilar

Implantado no cimo de uma escarpa e dominando toda a zona sobranceira ao Douro, ergue-se o Mosteiro da Serra do Pilar, construído no século XVI e classificado pela Unesco como Património Mundial.

Este mosteiro maneirista é um exemplar único em Portugal, cuja igreja coberta por uma imponente abóbada hemisférica e o claustro são de planta circular. Do terraço fronteiro, poderá desfrutar de excelentes vistas sobre o rio Douro e sobre o Centro Histórico de Gaia.

Largo de Aviz – Santa Marinha

GPS: 41°08'16.51"N 8°36'26.52"W

horário

terça a domingo: 9h30-17h30 (visitas guiadas com marcação prévia)

encerra à segunda

tel.: 223 747 010

e-mail: patrimonioianorte@culturanoorte.pt

site: www.culturanoorte.pt

Caves do Vinho do Porto

Visite o Centro Histórico de Gaia e vá à descoberta das Caves do Vinho do Porto. Este é o local ideal para comprovar que o Vinho do Porto se assume como um símbolo de Portugal. As caves abertas ao público permitem degustar este precioso néctar e



conhecer a sua história e a sua importância no desenvolvimento da economia.

informações

Loja Interativa de Turismo
Avenida Diogo Leite, n.º 135
GPS: 41°8'15.82"N 8°36'48.33"W
tel.: 223 758 288
e-mail: turismo@cm-gaia.pt
site: www.cm-gaia.pt
www.aevp.pt; www.ivdp.pt

Barco Rabelo

O barco rabelo, embarcação típica do rio Douro, que remonta à Idade Média, era o meio utilizado para o transporte do famoso Vinho do Porto, desde a Região Demarcada



do Douro até ao Entrepósito Comercial, em Vila Nova de Gaia. Atualmente, atracados ao longo da marginal de Gaia, embelezam ainda mais o cenário da beira-rio. Todos os anos, são os protagonistas da famosa Regata de S. João que se realiza no dia 24 de junho.

informações

Loja Interativa de Turismo
Avenida Diogo Leite, n.º 135
GPS: 41°8'15.82"N 8°36'48.33"W
tel.: 223 758 288
e-mail: turismo@cm-gaia.pt
site: www.cm-gaia.pt
www.aevp.pt; www.ivdp.pt



Convento *Corpus Christi*

Construído junto ao rio Douro e ao Cais de Gaia, no século XIV, é hoje um equipamento municipal de intensa atividade cultural.

Vale a pena visitar a sua capela octogonal e o coro-alto de uma grande riqueza e valor artístico.

Largo de Aljubarrota, n.º 13

GPS: 41°8'11.81"N 8°37'3.22"W

tel.: 223 742 462

horário

terça a domingo: 10h00-18h00
encerra à segunda

informações

Loja Interativa de Turismo



Casa Museu Teixeira Lopes Galerias Diogo de Macedo

No centro de Vila Nova de Gaia, o visitante encontra a casa e o atelier de António Teixeira Lopes (1866-1942). Aqui, podemos conhecer a personalidade, os gostos e os hábitos de um dos maiores escultores portugueses de todos os tempos.

Para além da produção artística do Mestre, este espaço alberga um espólio riquíssimo de artes decorativas e um núcleo significativo de pintura portuguesa. A exposição permanente, patente nas galerias do escultor Diogo de Macedo (1889-1959), inclui a sua produção no campo do desenho e



da pintura. O escultor reuniu, ao longo da sua vida, uma extraordinária coleção de arte, nomeadamente de Arte Negra e Pintura Modernista.

Rua Teixeira Lopes, n.º 32
GPS: 41°7'43.25"N 8°36'40.86"W
tel.: 223 751 224
e-mail: casamuseuteixeiralopes@cm-gaia.pt

horário

terça a sexta: 9h00-17h00 (última visita às 16h00)
sábados: 9h00-12h00/14h00-17h00
domingos e feriados: 10h00-12h00/
/14h00-17h00
(encerra 1 de janeiro, domingo de Páscoa, 1 de maio, 24 de junho e 25 de dezembro)

Capela do Senhor da Pedra

Localizada na praia de Miramar e construída sobre um rochedo batido pelo mar, é detentora de uma planta centrada de forma hexagonal. O seu interior possui três retábulos em talha policromada e dourada de influência Rococó e um púlpito de madeira. De realçar, no altar-mor, a imagem do Senhor da Pedra.

Praia de Miramar – Gulpilhares
GPS: 41°04'09.94"N 8°39'31.34"W



Solar dos Condes de Resende

Antiga casa senhorial dos Almirantes de Portugal. Aqui se enamorou Eça de Queiroz, um dos mais célebres escritores portugueses, por uma das filhas dos titulares, com quem viria a casar.

Para além do Arquivo Condes de Resende, a casa possui ainda um Centro de Documentação sobre Arqueologia, História, Antropologia e Património e um Núcleo Museológico com a coleção Marciano Azuaga, doada ao

Município, em 1904 e exposta, por núcleos, em exposições temporárias.

Travessa Condes de Resende, n.º 110
– Canelas

GPS: 41°4'19,327"N 8°35'55,046"W

tel.: 227 531 385

e-mail: solarcondesresende@cm-gaia.pt

horário

todos os dias: 9h00-19h00



Afurada

A Afurada, perto do estuário do Douro, é um lugar onde se entrecruzam profundas raízes históricas cujas marcas e manifestações ainda se encontram presentes no imaginário e nos traços identitários das suas gentes e dos seus modos de vida tradicionais ligados ao rio e à pesca. Destaca-se a festa e procissão em honra de São Pedro realizada, anualmente, na última semana de junho. Na gastronomia local, especial realce para a variedade

de pratos à base de peixe fresco, comprado, diretamente, no mercado da Afurada.

GPS: 41°08'41.21"N 8°38'43.65"W

informações

Loja Interativa de Turismo
Avenida Diogo Leite, n.º 135
GPS: 41°8'15.82"N 8°36'48.33"W
tel.: 223 758 288
e-mail: turismo@cm-gaia.pt
site: www.cm-gaia.pt



Centro Interpretativo do Património da Afurada – CIPA

O CIPA possui uma coleção composta por tudo o que faz parte deste território, de natureza imóvel e móvel, material e imaterial, pertencente aos seus habitantes. A missão do Centro Interpretativo é, portanto, refletir toda a atividade do homem no território da Afurada e todo o ambiente que o envolvia, assegurando a valorização da memória coletiva desta comunidade.

Rua António dos Santos, n.º 10
GPS: 41°08'19"N 8°36'60"W

tel.: 227 812 724

e-mail: cipa@parquebiologico.pt

site: www.parquebiologico.pt

horário

todos os dias: 10h00-12h30/13h30-18h00

Reserva Natural do Estuário do Douro

A Reserva está inserida na rede de Parques de Gaia e resulta do encontro de dois ecossistemas diferentes: um de água doce e outro de água salgada. Sujeitas à influência das marés, as águas do estuário vão variando o seu grau de salinidade e profundidade. Na Baía,



quando os bancos de areia ficam emersos, observam-se variadas espécies de aves aquáticas que aí encontram o seu porto de abrigo. Para reservas de observação de aves, acompanhada por técnicos do Parque Biológico, contactar o Gabinete de Atendimento.

GPS: 41°8' 8.77"N 8°39'43.97"W
tel.: 227 878 138
e-mail:atendimento@parquebiologico.pt

Linha azul/praias/ciclovias/ passeios

Gaia é um dos concelhos de Portugal com maior número de praias galardoadas com bandeira azul. A zona balnear, de reconhecidas características terapêuticas, possui qualidade ouro (prémio Quercus), relativamente à particularidade das suas águas. A Linha Azul estende-se desde a Foz do Douro até S. Félix da Marinha e pode ser percorrida através de um passadiço pedonal ou da ciclovía, para quem procura desfrutar de momentos saudáveis, em pleno contacto com a natureza.



Parque Quinta das Devesas – “Parque das Camélias”

A existência, neste jardim, de numerosas camélias, especificamente a variedade de camélia designada “Conde das Devesas”, motivou o desenvolvimento do projeto “parque das camélias”. Um estudo do Dr. Frederick Gustav Meyer (1959), do Departamento de Agricultura dos EUA, indica que as camélias de Gaia são os mais antigos exemplares até ao

momento registados na Europa, plantados em 1550.

Rua Dona Leonor de Freitas, n.º 162
GPS: 41°7'58.98"N 8°37'8.36"W
tel.: 227 878 120
e-mail: geral@parquebiologico.pt

horário
todos os dias: 10h00-18h00

Parque Biológico de Gaia

O Parque Biológico, localizado em Avintes, é um espaço singular de convívio com a natureza e o meio ambiente que se encontra aberto todos os dias do ano. Esta pequena reserva natural, com 35 hectares, onde coabitam em harmonia diversificadas espécies de flora e fauna, permite ao visitante vivenciar momentos de verdadeiro lazer num espaço aprazível. Paralelamente são desenvolvidas lúdicas pedagógicas com uma vertente ambiental.

informações
Rua da Cunha, Avintes
GPS: 41°05'48.50"N 8°33'21.34"W
tel.: 227 878 120
e-mail: geral@parquebiologico.pt
site: www.parquebiologico.pt

horário
abril a setembro
segunda a sexta: 10h00-19h00



sábados, domingos e feriados: 10h00h-20h00
outubro a março
todos os dias: 10h00-18h00 (as entradas
encerram uma hora antes)

Zoo de Santo Inácio

É o maior e mais verde parque zoológico do norte do país, localizado em Avintes, Vila Nova de Gaia, a 10 minutos do Centro do Porto. O Zoo Santo Inácio proporciona experiências novas e inesquecíveis. Assista diariamente às fantásticas demonstrações de comportamento

natural dos animais. Uma forma interativa e divertida de compreender e respeitar a vida selvagem.

Rua 5 de Outubro, n.º 4503
Avintes
GPS 41°09'27.48"N 8°53'75.15"W
tel.: 227 878 500
e-mail: info@zoosantoinacio.com
site: www.zoosantoinacio.com

horário
abril a setembro
terça a domingo: 10h00-19h30 (última entrada às 18h00)
outubro a março
terça a domingo: 10h00-17h00 (última entrada às 16h00)
encerrado à segunda, 1 de janeiro e 25 de dezembro

Gastronomia

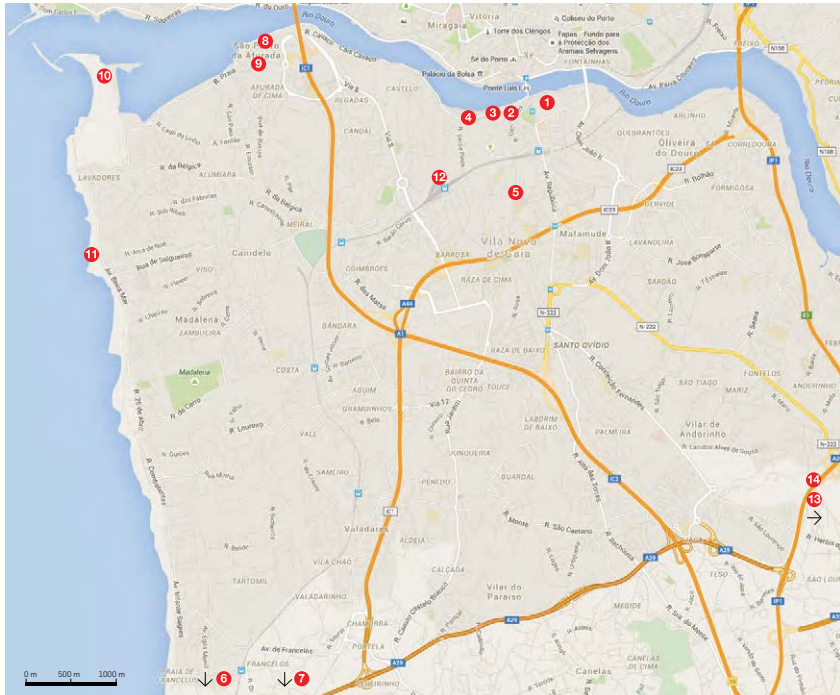
Caldeirada de peixe à Pescador, sável assado no espeto, broa de Avintes, doce típico os "Velhotes da Braguesa".

Festividades e Eventos

Romaria de S. Gonçalo
janeiro
Festa de Nossa Senhora dos Remédios – Arcozelo
Páscoa
Romaria do Senhor da Pedra – Gulpilhares
1.º domingo depois do feriado do Corpo de Deus

Bike Water Jump
maio
Atlantic Surf Fest
maio, junho
Canelas Medieval
maio
Vilar Medieval
junho
Festas de S. João
junho
Festival Internacional de Música de Gaia
junho, julho
Festas de S. Pedro – Afurada
junho, julho
Bienal Internacional de Arte de Gaia 2017
julho a setembro
Festival Meo Marés Vivas
julho
Festas de Santa Marinha – Santa Marinha
julho
Festa do Senhor dos Aflitos – Valadares
julho
Festival Internacional de Folclore de Gulpilhares
agosto
Festa de Nossa Senhora da Nazaré – Aguda
agosto
Festas de Nossa Senhora da Saúde – Pedroso
agosto
Festa da Broa – Avintes
agosto, setembro
Festas de São Mateus | Feira das Nozes – Arnelas, Olival
setembro

Para mais informações consultar
www.cm-gaia.pt



Legenda do mapa

1. Mosteiro da Serra do Pilar
2. Caves do Vinho do Porto
3. Barco Rabelo
4. Convento Corpus Christi
5. Casa Museu Teixeira Lopes – Galerias Diogo de Macedo
6. Capela do Senhor da Pedra
7. Solar dos Condes de Resende
8. Afurada
9. Centro Interpretativo do Património da Afurada (CIPA)
10. Reserva Natural do Estuário do Douro
11. Linha azul, praias/ciclovía/passeios
12. Parque das Devesas – “Parque das Camélias”
13. Parque Biológico de Gaia
14. Zoo Santo Inácio

INFORMAÇÃO TURÍSTICA



MATOSINHOS

LOJA INTERATIVA DE MATOSINHOS

Av. General Norton de Matos
GPS: N 41.180199 O -8.694017
tel.: +351 229 392 412
e-mail: turismo@cm-matosinhos.pt
site: www.cm-matosinhos.pt

POSTO DE TURISMO DE LEÇA DA PALMEIRA

Rua Hintze Ribeiro
GPS: N 41.190413 O -8.704904
tel.: 229 392 413
e-mail: turismo@cm-matosinhos.pt
site: www.cm-matosinhos.pt

PORTO

POSTOS DE INFORMAÇÃO TURÍSTICA

Centro

Rua Clube dos Fenianos, n.º 25
GPS: N 41.150175 O -8.611200
tel.: 223 393 472
e-mail: visitporto@cm-porto.pt
site: www.visitporto.travel

Sé (Casa da Câmara)

Terreiro da Sé
GPS: N 41.142741 O -8.612164
tel.: 223 393 472
e-mail: visitporto@cm-porto.pt
site: www.visitporto.travel

iPoint Aliados (Quiosque)

Rua Sampaio Bruno c/ Praça da
Liberdade
GPS: N 41.146830 O -8.610920
tel.: 223 393 472
e-mail: visitporto@cm-porto.pt
site: www.visitporto.travel

iPoint Ribeira (mai-out)

Praça da Ribeira
GPS: N 41.140467 O -8.612793
tel.: 223 393 472
e-mail: visitporto@cm-porto.pt
site: www.visitporto.travel

iPoint Campanhã (bilheteiras)

Estação de Comboio de Campanhã
GPS: N 41.148793 O -8.585853
tel.: 223 393 472
e-mail: visitporto@cm-porto.pt
site: www.visitporto.travel

PORTO WELCOME CENTER

Praça Almeida Garrett, n.º 27
GPS: N 41.1455 O -8.6109
tel.: +351 258 820 270
e-mail: loja.pwc@portoenorte.pt
site: www.portoenorte.pt

VILA NOVA DE GAIA

LOJA INTERATIVA DE TURISMO

Avenida Diogo Leite, n.º 135
GPS: 41°8'15.82"N 8°36'48.33"W
tel.: 223 758 288
e-mail: turismo@cm-gaia.pt
site: www.cm-gaia.pt

LOJA INTERATIVA DE TURISMO DO AEROPORTO SA CARNEIRO

Aeroporto do Porto, Apartado 12
tel.: 229 420 496
e-mail: loja.aeroporto@
portoenorte.pt
site: www.portoenorte.pt

coordenação geral

Sofia Ferreira

coordenação técnica

Ana Mafalda Pizarro

equipa técnica

Lígia Azevedo

Rui Faria

textos

Câmara Municipal de Matosinhos

Câmara Municipal do Porto

Câmara Municipal de Vila Nova de Gaia

fotografias

Matosinhos:

APDL, Francisco Teixeira-CMM, Luís Ferreira Alves,

Zeca Neto

Porto:

Águas do Porto, Associação Comercial do Porto,

Associação de Comandos do Porto, Café Majestic,

Centro Português de Fotografia/Arquimedes

Canadas, Fabrice Demoulin, Irmandade dos Clérigos, Jaime Filipe, Livraria Lello/Manuel Varzim, Museu do Vinho do Porto, Museu Futebol Clube do Porto, Museu Nacional Soares dos Reis, Ordem de S. Francisco, SEA LIFE Porto, Turismo do Porto e Norte de Portugal, E.R., Vitor Silva, *World of Discoveries*

Vila Nova de Gaia:

António Amen, António Moreira, António Tedim

CIPA-Centro Interpretativo do Património

da Afurada, Eduardo Gouveia, Elisa Martins,

José Melim, Júlio Pereira, Parque Biológico,

Solar dos Condes de Resende, Susana Bilber,

Zoo Santo Inácio

design

Cristina Lamego

impressão e execução gráfica

Rainho & Neves, Lda.

edição

tnpn©2016



www.portoenorte.pt



Turismo do Porto e Norte
de Portugal, E.R.
Castelo de Santiago da Barra
4900-360 Viana do Castelo
Portugal



www.portoenorte.pt
turismo@portoenorte.pt
tel.: +351 258 820 270
edicao@tpnp'16

